
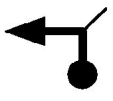

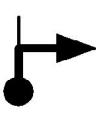





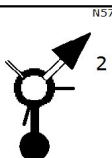

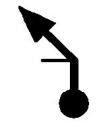

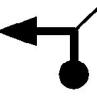
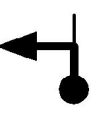



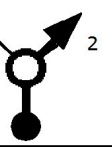


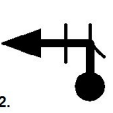


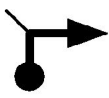
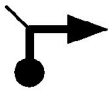
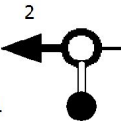

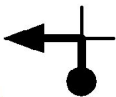















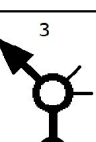









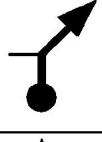

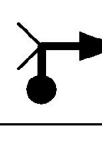







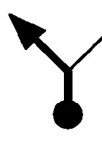
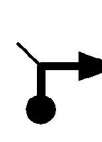

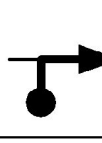
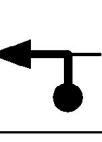

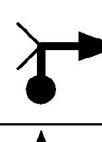
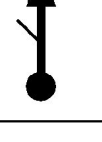

Kms Tot/Par	Image	Description
0,0 0,0	1.	
0,1 0,7	^{D436} 3. 	Saint-Claude D436 - Rue du Lieutenant Froiderot
11,7 13,1	^{D25} 5. 	Tréchaumont D25
2,8 16,0	7. 	Lamoura
4,1 20,2	9. 	Le Boulu
6,2 27,7	^{D29} 11. 	Les Jouvencelles D29
1,1 28,9	13. 	La Cure Route Internationale
0,4 29,4	^{D415} 15. 	La Cure D415
13,9 60,4	17. 	Le Pont Rue de la Gare
0,3 68,7	19. 	Vallorbe 9 - Rue de Pontarlier
5,7 77,1	^{N57} 21. 	Les Hôpitaux-Neufs N57
0,0 91,9	^{D437} 23. 	Les Rosiers D437









Kms Tot/Par	Image	Description
0,6 0,6	^{D436} 2. 	Saint-Claude D436 - Rue du Lieutenant Froiderot
0,7 1,4	^{D436} 4. 	Rochefort D436
0,1 13,2	6. 	Tréchaumont
0,1 16,1	8. 	Lamoura
1,3 21,5	10. 	Le Boulu
0,1 27,8	12. 	Les Jouvencelles
0,1 29,0	14. 	La Cure Route Internationale
17,1 46,5	16. 	Chez-Meylan Route du Campe
8,0 68,4	18. 	Vallorbe Grand'Rue
2,7 71,4	^{A9} 20. 	Le Creux A9 - Le Creux
14,8 91,9	22. 	Les Rosiers
5,2 97,1	^{D437} 24. 	Oye-et-Pallet D437








Kms Tot/Par	Image	Description
2,6 99,7	 25.	Montperreux D437 - Rue du Président Edgar Faure
25,6 134,6	 27.	Foncine-le-Bas D127 - Route de Champagnole
5,8 142,9	 29.	Pont-de-la-Chaux N5
0,1 151,6	 31.	Cize
1,6 153,5	 33.	Champagnole Rue Pasteur
9,1 173,2	 35.	Doucier D39
6,1 179,4	 37.	Menétrux-en-Joux
1,2 186,7	 39.	Ilay N78
0,8 198,7	 41.	Cogna Rue des Jardins
1,4 200,2	 43.	Clairvaux-les-Lacs N78 - Grande Rue
0,1 200,6	 45.	Clairvaux-les-Lacs D27 - Rue de la Gare
3,9 211,0	 47.	Meussia D470

Kms Tot/Par	Image	Description
9,3 109,0	 26.	Labergement-Sainte-Marie D437 - Rue de Mouthe
2,5 137,1	 28.	Les Planches-en-Montagne D16
8,6 151,5	 30.	Cize
0,3 151,9	 32.	Cize Avenue Jean Jaurès
10,6 164,1	 34.	Pont-du-Navoy D27
0,1 173,3	 36.	Doucier D39
6,1 185,5	 38.	Ilay D75
11,2 197,9	 40.	Cogna
0,1 198,8	 42.	Cogna N78 - Grande Rue
0,3 200,5	 44.	Clairvaux-les-Lacs D27 - Rue de la Garde
6,5 207,1	 46.	Thoiria
5,7 216,7	 48.	La Tour-du-Meix

Kms Tot/Par	Image	Description
3,8 220,5	 49.	Bellecin D3
2,1 224,8	 51.	Onoz D3
2,2 230,7	 53.	Cernon D60
8,3 240,0	 55.	Chancia D64e - Pont de Lanterne
0,3 242,1	 57.	Chancia D64e - Rue du Jura
12,9 255,8	 59.	Thoirette D91
2,6 269,2	 61.	Bolozon D91
9,1 284,6	 63.	Poncin Rue de la Verchère
6,6 291,7	 65.	Cerdon
14,8 308,5	 67.	La Cluse D1084 - Rue des Savoies
0,3 308,9	 69.	
0,1 312,0	 71.	Nantua D1084 - Rue Paul Painlevé

Kms Tot/Par	Image	Description
2,2 222,7	 50.	La Louvatière D3
3,7 228,5	 52.	Cernon D60
1,0 231,7	 54.	Cernon D60
1,8 241,8	 56.	Chancia
0,8 242,9	 58.	Chancia D936
10,8 266,6	 60.	Daranche D91
6,3 275,5	 62.	Serrières-sur-Ain D91
0,5 285,1	 64.	Poncin D1084 - Rue de la 1ère Armée Française Rhin-et-Danube
2,0 293,7	 66.	Cerdon
0,1 308,6	 68.	La Cluse D1084 - Rue des Savoies
3,0 311,9	 70.	Nantua Place d'Armes
13,2 325,2	 72.	Saint-Germain-de-Joux D33 - Rue de la Gare

Kms Tot/Par	Image	Description
0,2 325,4	73. 	Saint-Germain-de-Joux
0,1 325,6	75. 	
0,2 325,9	77. 	Saint-Germain-de-Joux
0,1 331,6	79. 	Echallon
1,8 333,4	81.  ^{D49}	Echallon D49
0,1 355,3	83.  ^{D436}	Rochefort D436 - Route de Genève
0,1 356,2	85.  ^{D436}	Saint-Claude D436 - Route de Genève
0,2 356,5	86. 	

Kms Tot/Par	Image	Description
0,1 325,5	74. 	
0,1 325,7	76.  ^{D55}	Saint-Germain-de-Joux D55
5,6 331,5	78.  ^{D49}	Echallon D49
0,0 331,6	80. 	
21,8 355,2	82.  ^{D436}	Rochefort D436 - Route de Genève
0,8 356,1	84.  ^{D436}	Saint-Claude D436 - Route de Genève
0,1 356,3		Saint-Claude