

## Roadbook Trackandroad

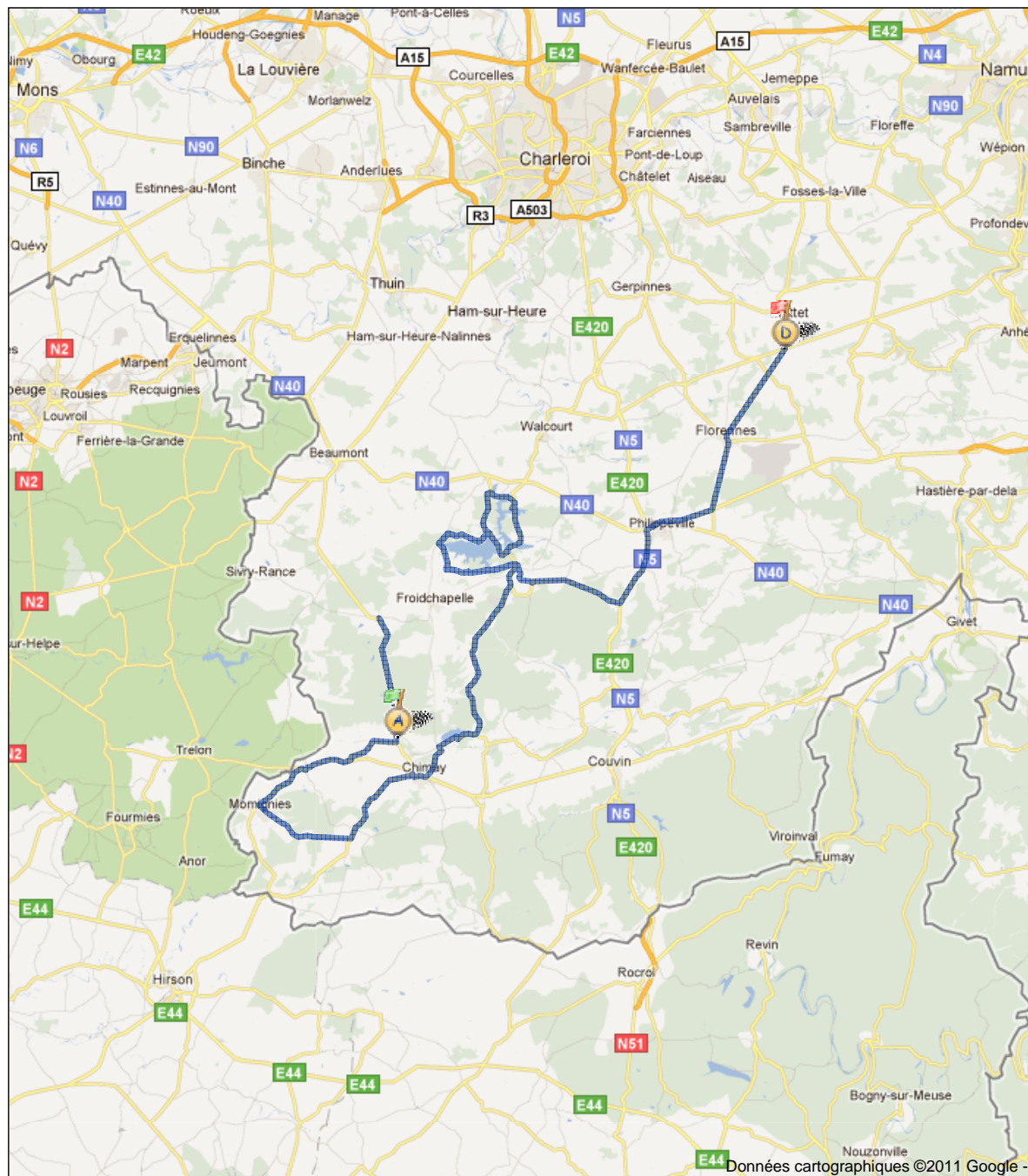
Créer d'autres roadbooks moto : <http://www.trackandroad.net/moto-roadbooks>

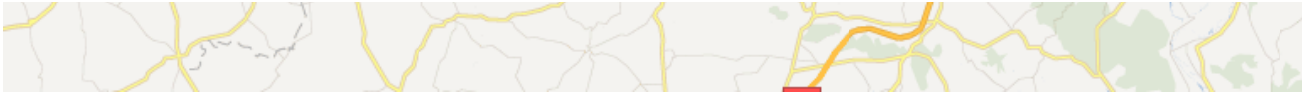
### En résumé

Kilométrage : **126 kms dont 0 kms de route à moto**

■ Durée estimée : 2 h 30 min



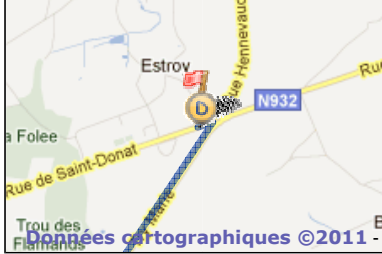








### Carte




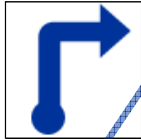

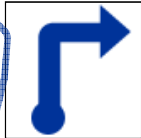






























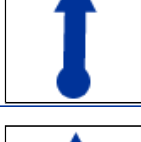















**Instructions**

Etape	Instructions	Distance	
		<p><b>PK 0 - Départ</b> Prendre la direction <b>est</b> sur <b>Rue de Saint-Donat/N932</b> vers <b>Rue Saint-Donat</b></p> 	<p>-&gt; 0.1km <b>PK : 0.1 km</b></p>
1		<p><b>PK : 0.1</b> - Prendre à droite sur <b>Try Marie/N98</b> Continuer de suivre N98</p>	<p>-&gt; 7.2 km <b>PK : 7.3</b></p>
2		<p><b>PK : 7.3</b> - Prendre à gauche sur <b>Pl. Verte/N975/N98</b> Continuer de suivre N98 Traverser le rond-point</p>	<p>-&gt; 5 km <b>PK : 12.2</b></p>
3		<p><b>PK : 12.2</b> - Au rond-point, prendre la <b>1ère</b> sortie sur <b>Rue de Namur/N97</b> Continuer de suivre N97</p>	<p>-&gt; 4.7 km <b>PK : 17</b></p>
4		<p><b>PK : 17</b> - À gauche, prendre la bretelle vers <b>Route Nationale 5/N5</b></p>	<p>-&gt; 0.5 km <b>PK : 17.4</b></p>
5		<p><b>PK : 17.4</b> - Prendre légèrement à droite sur <b>Route Nationale 5/N5</b> Continuer de suivre N5</p>	<p>-&gt; 5 km <b>PK : 22.4</b></p>
6		<p><b>PK : 22.4</b> - Prendre légèrement à droite sur <b>Rue du Chêneux</b> Votre destination se trouvera sur la gauche</p>	<p>-&gt; 0 km <b>PK : 22.4</b></p>
7		<p><b>PK : 22.4</b> - Prendre la direction <b>ouest</b> sur <b>Rue du Chêneux</b> vers <b>Tapoumont</b> Traverser le rond-point</p>	<p>-&gt; 6.2 km <b>PK : 28.7</b></p>
8		<p><b>PK : 28.7</b> - Prendre à droite sur <b>Rue des Roches</b></p>	<p>-&gt; 1.3 km <b>PK : 29.9</b></p>
9		<p><b>PK : 29.9</b> - Prendre légèrement à gauche sur <b>Rue de l'Aurcot</b></p>	<p>-&gt; 0.1 km <b>PK : 30.1</b></p>

10		<b>PK : 30.1</b> - Au rond-point, prendre la <b>3e</b> sortie sur <b>N589/N978</b>	-> 0.4 km <b>PK : 30.5</b>
11		<b>PK : 30.5</b> - Au rond-point, prendre la <b>3e</b> sortie sur <b>Rue de la Queue de l'Herse/N589a</b> Votre destination se trouvera sur la gauche	-> 0.2 km <b>PK : 30.7</b>
12		<b>PK : 30.7</b> - Prendre la direction <b>nord-ouest</b> sur <b>Rue de la Queue de l'Herse/N589a</b> Continuer de suivre N589a	-> 5 km <b>PK : 35.6</b>
13		<b>PK : 35.6</b> - Prendre à droite sur <b>Routes des Barrages/N589a</b> Votre destination se trouvera sur la gauche	-> 1.8 km <b>PK : 37.5</b>
14		<b>PK : 37.5</b> - Prendre la direction <b>nord-ouest</b> sur <b>Routes des Barrages/N589a</b>	-> 0 km <b>PK : 37.5</b>
15		<b>PK : 37.5</b> - Tourner à droite pour rester sur <b>Routes des Barrages/N589a</b>	-> 0.9 km <b>PK : 38.5</b>
16		<b>PK : 38.5</b> - Prendre la 1re à droite et rester sur <b>Rue du Bois de Rocq/N589a</b> Continuer de suivre N589a Traverser le rond-point	-> 3.2 km <b>PK : 41.6</b>
17		<b>PK : 41.6</b> - Prendre à gauche sur <b>Hameau du Poncia/N589</b> Votre destination se trouvera sur la droite	-> 0 km <b>PK : 41.7</b>
18		<b>PK : 41.7</b> - Prendre la direction <b>nord-ouest</b> sur <b>Hameau du Poncia/N589</b> vers <b>Rue Cevière</b>	-> 3.2 km <b>PK : 44.9</b>
19		<b>PK : 44.9</b> - Rester sur la file de droite Continuer de suivre N907	-> 1.9 km <b>PK : 46.8</b>
20		<b>PK : 46.8</b> - Prendre à droite sur <b>Rue des Haies/N978</b> Continuer de suivre N978 Votre destination se trouvera sur la droite	-> 0.2 km <b>PK : 47</b>
21		<b>PK : 47</b> - Prendre la direction <b>sud</b> sur <b>Rue de Falemprise/N978</b>	-> 4.2 km <b>PK : 51.2</b>

22		<b>PK : 51.2</b> - Prendre à droite sur <b>Hameau du Badon/N589</b>	-> 0.1 km <b>PK : 51.3</b>
23		<b>PK : 51.3</b> - Prendre la direction <b>ouest</b> sur <b>Hameau du Badon/N589</b> vers <b>Hameau du Poncia</b> Continuer de suivre N589	-> 2.2 km <b>PK : 53.4</b>
24		<b>PK : 53.4</b> - Prendre à gauche sur <b>Routes des Barrages/N589a</b> Continuer de suivre N589a Traverser le rond-point	-> 3.1 km <b>PK : 56.5</b>
25		<b>PK : 56.5</b> - Prendre la direction <b>ouest</b> sur <b>Rue du Bois de Rocq/N589a</b> vers <b>Routes des Barrages</b>	-> 0 km <b>PK : 56.6</b>
26		<b>PK : 56.6</b> - Prendre à gauche sur <b>Routes des Barrages/N589a</b>	-> 0.9 km <b>PK : 57.5</b>
27		<b>PK : 57.5</b> - Tourner à gauche pour rester sur <b>Routes des Barrages/N589a</b>	-> 1.9 km <b>PK : 59.4</b>
28		<b>PK : 59.4</b> - Prendre à gauche sur <b>Rue du Milombois/N589a</b> Continuer de suivre N589a	-> 3.9 km <b>PK : 63.3</b>
29		<b>PK : 63.3</b> - Prendre la direction <b>est</b> sur <b>Rue de la Queue de l'Herse/N589a</b>	-> 1.1 km <b>PK : 64.5</b>
30		<b>PK : 64.5</b> - Au rond-point, prendre la <b>1ère</b> sortie sur <b>Route des Lacs/N589/N978</b> Continuer de suivre N589 Votre destination se trouvera sur la gauche	-> 4.6 km <b>PK : 69</b>
31		<b>PK : 69</b> - Prendre la direction <b>sud-ouest</b> sur <b>Rue d'Hurtaux/N589</b> Continuer de suivre N589	-> 8.4 km <b>PK : 77.5</b>
32		<b>PK : 77.5</b> - Prendre à droite sur <b>Rue du Lac/N939</b> Votre destination se trouvera sur la gauche	-> 0.2 km <b>PK : 77.7</b>
33		<b>PK : 77.7</b> - Prendre la direction <b>ouest</b> sur <b>Rue du Lac/N939</b>	-> 2.7 km <b>PK : 80.3</b>

34		<b>PK : 80.3</b> - Prendre à gauche sur <b>Rue de Chimay/N939</b>	-> 1.3 km <b>PK : 81.6</b>
35		<b>PK : 81.6</b> - Prendre la direction <b>sud</b> sur <b>Rue de Chimay/N939</b> vers <b>Rue du Triangle</b> Continuer de suivre N939	-> 1 km <b>PK : 82.7</b>
36		<b>PK : 82.7</b> - Prendre la direction <b>sud-ouest</b> sur <b>Av. du Châlon/N939</b>	-> 0.1 km <b>PK : 82.7</b>
37		<b>PK : 82.7</b> - Au rond-point, prendre la <b>2e</b> sortie sur <b>Chaussée de Couvin/N99</b> Traverser le rond-point	-> 0.4 km <b>PK : 83.1</b>
38		<b>PK : 83.1</b> - Prendre à droite sur <b>N99</b> Traverser le rond-point	-> 0.5 km <b>PK : 83.6</b>
39		<b>PK : 83.6</b> - Prendre à droite sur <b>Av. des Tilleuls/Rue du Onze Novembre/N99</b> Continuer de suivre N99	-> 0.2 km <b>PK : 83.8</b>
40		<b>PK : 83.8</b> - Prendre à gauche sur <b>Rue des Déportés/N99</b> Continuer de suivre N99	-> 6.7 km <b>PK : 90.5</b>
41		<b>PK : 90.5</b> - Prendre à droite sur <b>Rue du Château d'Eau</b>	-> 0.4 km <b>PK : 90.9</b>
42		<b>PK : 90.9</b> - Prendre la direction <b>ouest</b> sur <b>Rue du Château d'Eau</b> vers <b>Grand-Rue</b>	-> 2.1 km <b>PK : 93.1</b>
43		<b>PK : 93.1</b> - Continuer sur <b>Route de Seloignes</b>	-> 3.4 km <b>PK : 96.5</b>
44		<b>PK : 96.5</b> - Continuer sur <b>Les Martignons</b>	-> 0.6 km <b>PK : 97.1</b>
45		<b>PK : 97.1</b> - Continuer sur <b>Les Arsillières</b>	-> 0.5 km <b>PK : 97.6</b>

46		<b>PK : 97.6</b> - Prendre à droite sur <b>Route de Macon/N591</b>	-> 0.1 km <b>PK : 97.7</b>
47		<b>PK : 97.7</b> - Prendre la direction <b>nord-est</b> sur <b>Route de Macon/N591</b> vers <b>Rue Gahy</b> Continuer de suivre N591	-> 3.8 km <b>PK : 101.5</b>
48		<b>PK : 101.5</b> - Prendre légèrement à droite sur <b>Rue Remy Letoret/N593</b> Continuer de suivre N593	-> 0.5 km <b>PK : 102</b>
49		<b>PK : 102</b> - Prendre la 3e à droite et rester sur <b>Chaussée de Chimay/N593</b> Continuer de suivre N593	-> 3.2 km <b>PK : 105.2</b>
50		<b>PK : 105.2</b> - Prendre à gauche sur <b>Rue Thiérissart/N595</b>	-> 0.3 km <b>PK : 105.5</b>
51		<b>PK : 105.5</b> - Tourner à droite pour rester sur <b>Rue Thiérissart/N595</b> Votre destination se trouvera sur la droite	-> 3.4 km <b>PK : 108.8</b>
52		<b>PK : 108.8</b> - Prendre la direction <b>est</b> sur <b>Rue Thiérissart/N595</b> vers <b>Chaussée de Mons/N53</b>	-> 0.2 km <b>PK : 109</b>
53		<b>PK : 109</b> - Prendre à gauche sur <b>Chaussée de Mons/N53</b> Continuer de suivre N53	-> 8.6 km <b>PK : 117.7</b>
54		<b>PK : 117.7</b> - Prendre le rond-point Votre destination se trouvera sur la gauche	-> 0.1 km <b>PK : 117.7</b>
55		<b>PK : 117.7</b> - Prendre la direction <b>est</b> vers <b>Rue de Chimay/N53</b>	-> 0 km <b>PK : 117.7</b>
56		<b>PK : 117.7</b> - Au rond-point, prendre <b>Rue de Chimay/N53</b> Continuer de suivre N53 Votre destination se trouvera sur la droite	-> 8.3 km <b>PK : 126</b>
		<b>PK 126 - Arrivée</b> 