



Road Book



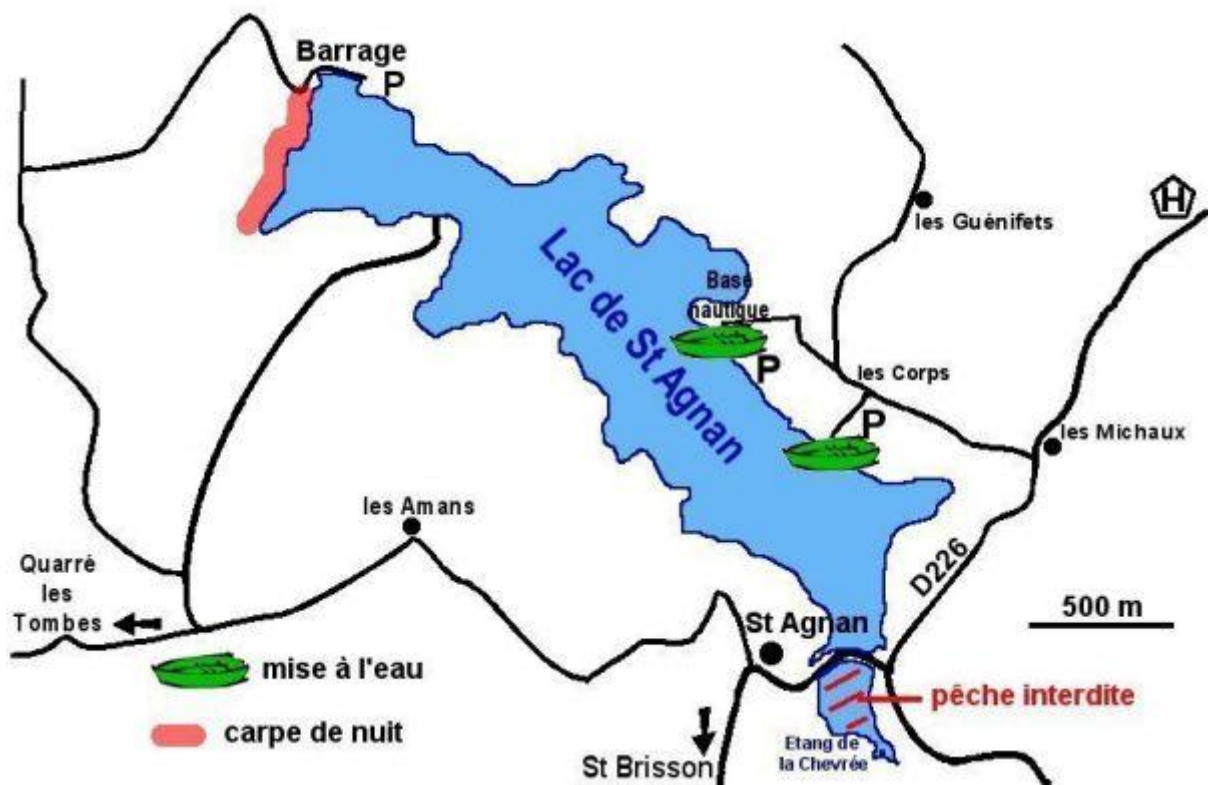
Sortie du 07/06/2014 au 09/06/2014
aux lacs du Morvan

Contact :
Gilles91 - Tél : 06 85 92 99 63

CORBEIL-ESSONNES

SAINT-AGNAN

Plan d'eau



Itinéraire avec péage

Durée : **2h17**
Distance : **215 km** dont **176 km** de voie rapide
Véhicule : **Véhicule de taille moyenne** Carburant
Diesel (14L) 19,92 €
Péages (FRA) 13,20 €
Total des coûts estimés 33,12 €

Départ : Corbeil-Essonnes 91100

- 1
Prendre Place Salvandy
- 2
Au rond-point Place Salvandy, continuer tout droit Rue Champlouis et continuer sur 336 m
- 3
Prendre à gauche Avenue Carnot et continuer sur 287 m
- 4
Prendre à droite Boulevard Henri Dunant et continuer sur 1,6 km
- 5
Prendre à gauche Boulevard John Fitzgerald Kennedy et continuer sur 1,8 km
Passer près de Evry
- 6
Prendre à droite Avenue des Roissy Hauts (D191) et continuer sur 861 m
- 7
Au rond-point, prendre à gauche L'Autoroute du Soleil et continuer sur 104 m
- 8
Rejoindre L'Autoroute du Soleil A6 (/E15) et continuer sur 176 km
Passer près de Moulignon

A6 E15
A77
Lyon
Auxerre
Montargis

- Ticket de péage
Passer près de Nemours
Passer près de Auxerre
- 9
Prendre la sortie 22 et continuer sur 1,1 km

22
Avallon
Saulieu

Péage : 13.20 euros

- 10

Au rond-point, prendre à gauche N146 et continuer sur 2,5 km

- 11

Prendre à gauche Route Nationale (N146) et continuer sur 70 m

- 12

Continuer tout droit Route Nationale (D606) et continuer sur 2,4 km
Cussy-les-Forges

- 13

Continuer tout droit Grande Rue et continuer sur 464 m
D60a

Cussy-les-Forges

Quarré-les-Tombes

- 14

Prendre à droite Route du Morvan et continuer sur 8,3 km

- 15

Prendre à gauche Route du Morvan (D10) et continuer sur 16 km

- 16

Prendre à gauche (D226) et continuer sur 2,4 km

Itinéraire sans péage

Durée : **3h27**
Distance : **243 km** dont **30 km** de voie rapide
Véhicule : **Véhicule de taille moyenne**
Carburant Diésel (16L) 22,01 €
Péages (FRA) 0,00 €
Total des coûts estimés 22,01 €

Départ : Corbeil-Essonnes 91100

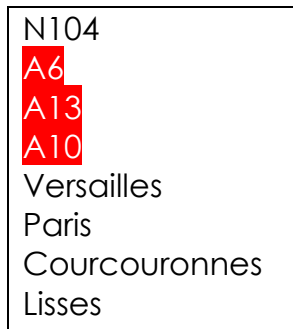
- 1
Prendre Place Salvandy
- 2
Au rond-point Place Salvandy, prendre à gauche Rue Champlouis et continuer sur 266 m
- 3
Prendre à droite Boulevard Créte et continuer sur 194 m
- 4
Prendre à gauche Avenue Darblay et continuer sur 48 m
- 5
Au rond-point Place de la République, continuer tout droit Quai de l'Apport Paris et continuer sur 1,4 km
- 6
Au rond-point, continuer tout droit Quai de l'Apport Paris et continuer sur 214 m

A6
Evry-Centre
Paris
Zone Industrielle les Vignes

Evry

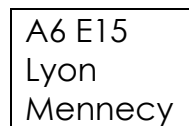
- 7
Au rond-point Rue des Pavés, prendre à gauche Diffuseur Emile Zola et continuer sur 39 m
2,1 km - 7 min
- 8
Prendre à droite La Francilienne et continuer sur 3 km
N104

A6
Evry-Centre
Paris
Zone Industrielle les Vignes



- 9

Rejoindre L'Autoroute du Soleil A6 (/E15) et continuer sur 16 km



Passer près de Moulignon

- 10

Prendre à droite Route Nationale et continuer sur 9,6 km



- 11

Au rond-point, continuer tout droit Route Nationale et continuer sur 3,7 km
Fontainebleau

- 12

Au rond-point Carrefour du Grand Veneur, continuer tout droit Route
Nationale et continuer sur 3,1 km



- 13

Prendre à droite Carrefour de la Libération (D607) et continuer sur 1,4 km
Fontainebleau
38 km - 32 min

- 14

Au rond-point Carrefour de l'Obélisque, prendre à gauche Boulevard du
Maréchal Juin et continuer sur 4,8 km

N6
MonterEAU
Sens
Auxerre
Avon
Moret-sur-Loing

D137
Avon

- 15

Au rond-point, continuer tout droit Boulevard du Maréchal Juin et continuer sur 7,5 km

D606
MonterEAU
Sens
Veneux-les-Sablons
Moret-sur-Loing

- 16

Au rond-point Carrefour Saint-Lazare, prendre à droite Route Nationale et continuer sur 6,6 km

N6
MonterEAU-Fault-Yonne
Sens
VarennEs-sur-Seine
Cannes-Ecluse

Passer près de MonterEAU-Fault-Yonne

- 17

Au rond-point Rond-point Ville-Saint-Jacques, continuer tout droit Route Nationale et continuer sur 1,5 km

N6
Sens
MonterEAU
Villeneuve-la-Guyard
Cannes-Ecluse

- 18

Au rond-point, continuer tout droit Route Nationale et continuer sur 2,6 km

- 19

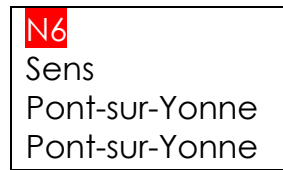
Au rond-point, continuer tout droit Route Nationale et continuer sur 6,5 km

Sens
Champigny-sur-Veude

Villeneuve-la-Guyard

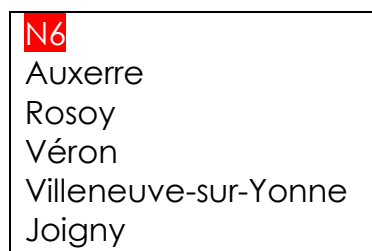
- 20

Au rond-point, prendre à gauche Route Nationale et continuer sur 29 km



- 21

Au rond-point, prendre à gauche D606 et continuer sur 367 m



- 22

Au rond-point, continuer tout droit D606 et continuer sur 4,9 km

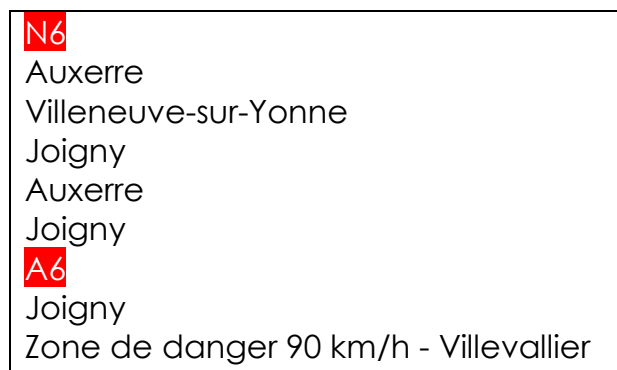
Zone de danger 90 km/h - Rosoy

Véron

98 km - 1h21

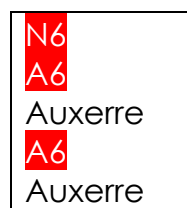
- 23

Au rond-point, prendre à gauche Route Nationale et continuer sur 17 km



- 24

Au rond-point, continuer tout droit Le Nover Vert et continuer sur 9,4 km



- 25

Au rond-point, prendre à droite D606 et continuer sur 7,8 km

N6
A6
Auxerre
Champlay
Epineau-les-Voves
N6
Charmoy
N6
Bassou

- 26

Au rond-point, continuer tout droit Route de Lyon et continuer sur 2,8 km
Bassou

137 km - 1h51

- 27

Au rond-point, continuer tout droit Route Nationale et continuer sur 18 km

N6
A6
Auxerre
Appoigny
A6
Auxerre
Auxerre
A6
Dijon
Chalon-sur-Saône
Avallon

Auxerre

- 28

Prendre à droite Route de Lyon et continuer sur 11 km

Augy
Avallon
N6
Vincelles
Avallon
Coulanges-la-Vineuse
Vézelay

Vincelles

- 29

Au rond-point, continuer tout droit D606 et continuer sur 37 km

N6
Vermenton
Avallon
Vézelay
Lucy-sur-Cure
Avallon
Vézelay

Zone de danger 90 km/h - Saint-Moré

N6
Valloux
Avallon
Vézelay
N6
Avallon

- 30

Au rond-point, continuer tout droit Route de Paris et continuer sur 3,2 km

N6
A6
Dijon
Chalon-sur-Saône
Saulieu
Avallon-centre
A6
Dijon
Chalon-sur-Saône
Saulieu
N6
A6
Dijon
Chalon-sur-Saône
Saulieu

- 31

Au rond-point, continuer tout droit D606 et continuer sur 6,9 km

Dijon
Chalon-sur-Saône

Cussy-les-Forges

- 32

Continuer tout droit Grande Rue et continuer sur 464 m

D60a
Cussy-les-Forges
Quarré-les-Tombes

- 33

Prendre à droite Route du Morvan et continuer sur 8,3 km

- 34

Prendre à gauche Route du Morvan (D10) et continuer sur 16 km

- 35

Prendre à gauche (D226) et continuer sur 2,4 km

Adresses et numéros utiles

Camping

Camping du Lac
Le Château
58230 Saint-Agnan

Maison du tourisme du Parc du Morvan

Maison du Parc
58230 Saint-Brisson
Tél : 03 86 78 79 57

Mairie de Saint-Agnan

Le Bourg
58230 Saint-Agnan
Tél : 03 86 78 72 44

VIVAL La Roche En Brenil

Route Nationale 6,
21530 La Roche-En-Brenil
Tel. 03 80 64 82 02

Pharmacie Boudon

3 pl Eglise, 89630 QUARRE LES TOMBES

Médecins les plus proches :

- Bourion Philippe (La Roche-en-Brenil)
03 80 64 76 94
- Rosca Daniéla (Quarré-les-Tombes)
03 86 40 78 87
- Cabinet des Docteurs Buyck et Deschamps (Quarré-les-Tombes)
03 86 32 20 41
- Deschamps Isabelle (Quarré-les-Tombes)
09 77 57 13 21
- Bonneval Paule (Saulieu)
03 80 64 29 05
- Balvet Jean (Saulieu)
03 80 64 06 01
- Maire Emmanuel (Saulieu)
03 80 64 01 55
- Maison Médicale (Montsauche-les-Settons)
03 86 84 52 34
- Jannier Nathalie (Précy-sous-Thil)
03 80 64 53 72
- Chaussard-Jannier (Précy-sous-Thil)
03 80 64 53 72