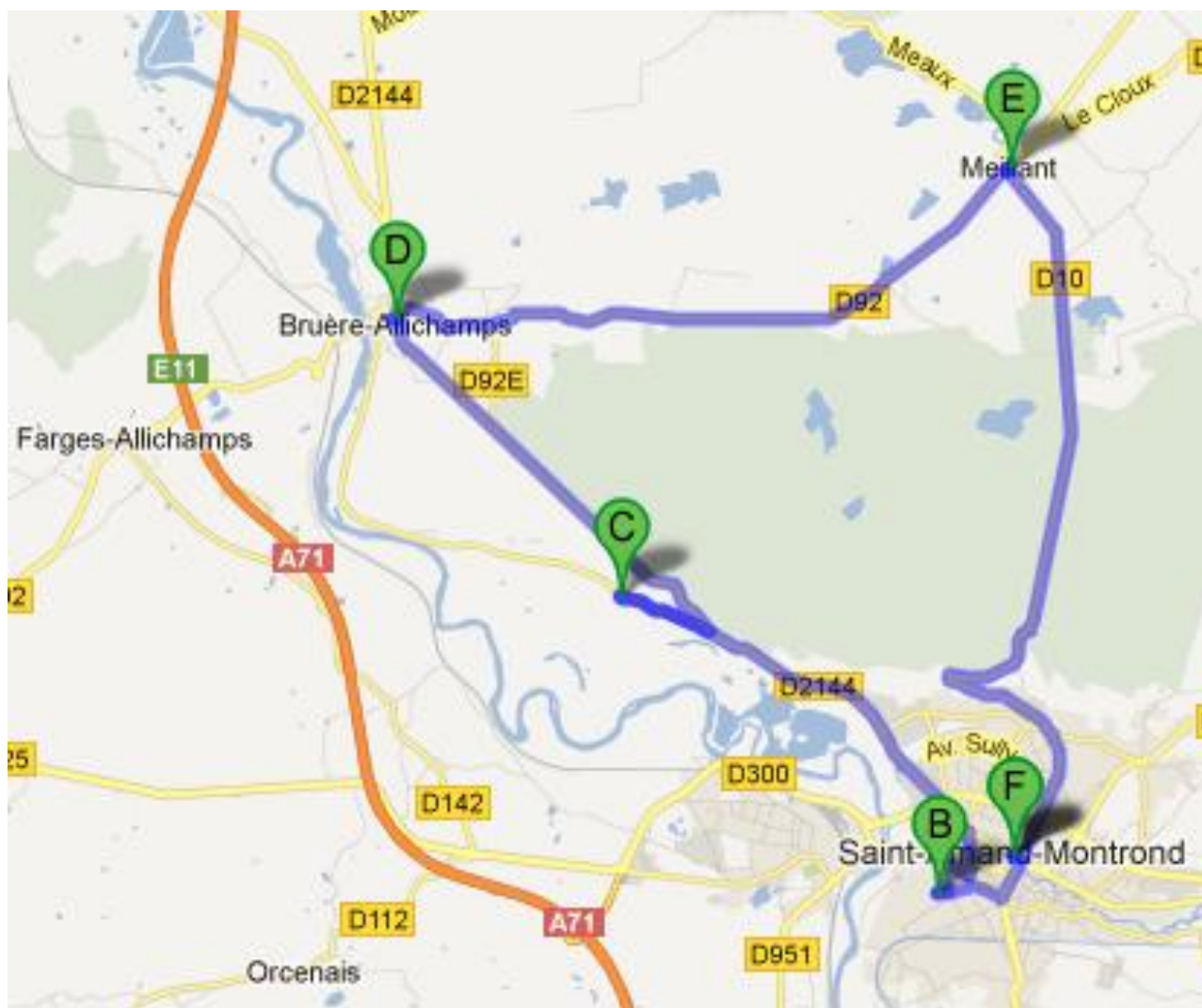


# **ESCAPADE DANS LE DEPARTEMENT DU CHER**

## **Saint- Amand Montrond - itinéraire 5 – 25km**



**Saint-Amand Montrond**  
**Forteresse de Saint-Amand**  
**Abbaye de Noirlac**  
**Bruère Allichamps**  
**Meillant**  
**Saint-Amand Montrond**

**Saint-Amand Montrond**

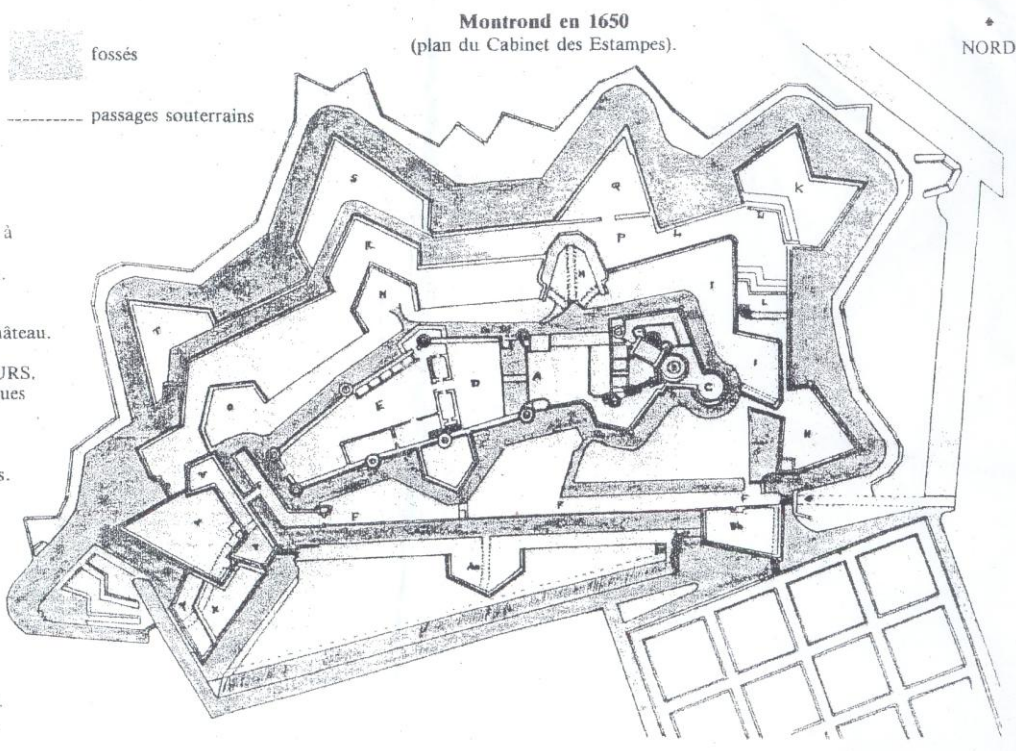
## Forteresse de Montrond – Saint-Amand Montrond

### Allée Prince de Condé

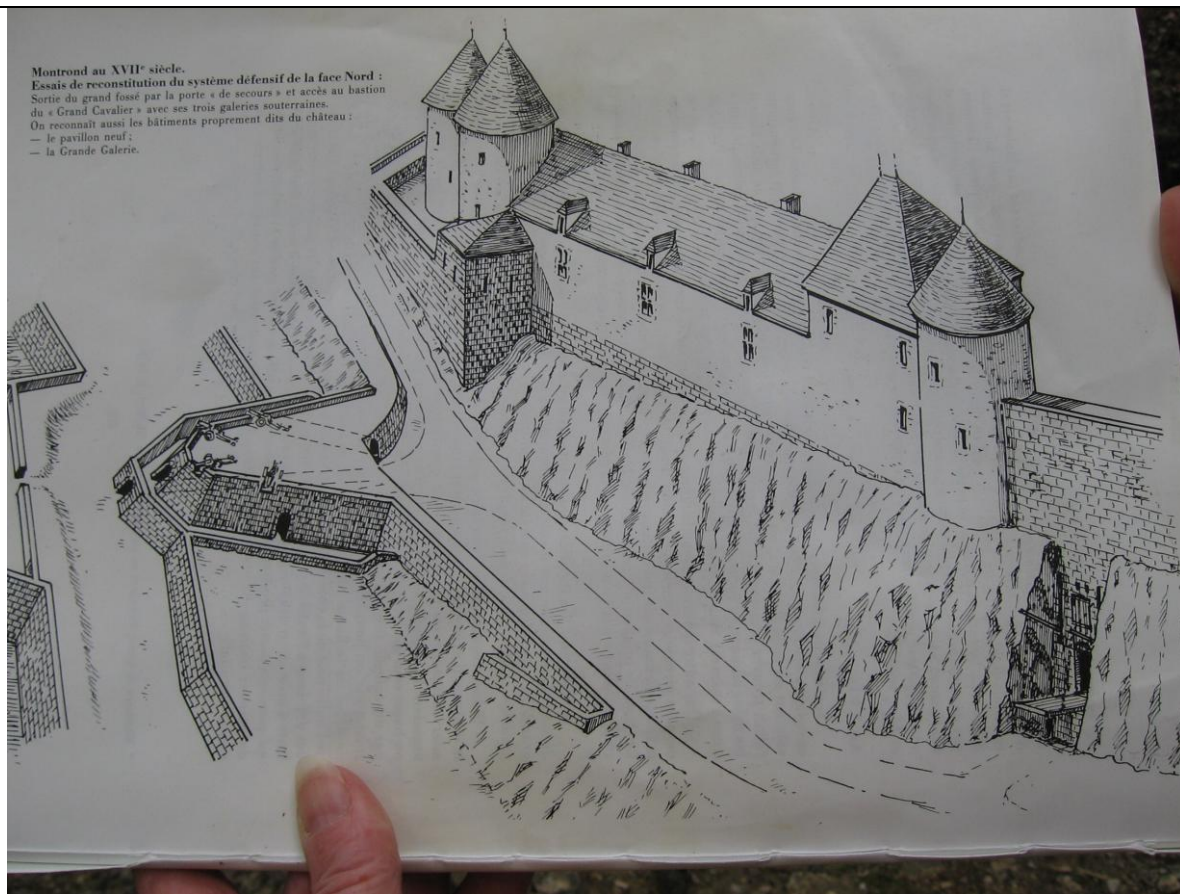


Montrond demeure le seul exemple de forteresse bastionnée antérieure à Vauban dans le centre de la France.

Ce site, fortifié depuis le début du 13<sup>e</sup> s. présente au public toute l'évolution de l'architecture militaire, de l'arme de trait au canon.







Située au sud-ouest de Saint-Amand, sur une butte, la forteresse de Montrond a été choisie par les hommes pour s'y réfugier et s'y défendre. Elle offrait en effet une position stratégique de premier choix. Jadis château féodal contrôlant les deux vallées, à la frontière du Berry et du Bourbonnais, son origine exacte demeure mal connue. La première trace écrite remonte à 1225. Le château a été acheté en 1606 par le duc de Sully, ministre d'Henri IV. Il en fit une résidence luxueuse et commença à moderniser le système défensif. Puis le Prince de Condé l'acquiesça et la transforma en véritable forteresse, réputée imprenable. Mais le Grand Condé, qui avait pris la tête de l'opposition à Mazarin, eut à subir le siège de Montrond en 1651. Un an plus tard, Mazarin ordonnait le démantèlement des fortifications.

Cet épisode marque la capitulation de Montrond et la fin des guerres de la Fronde. Il symbolise aussi la fin de la féodalité. En 1735, une descendante de Condé, Mademoiselle de Charolais, fit enlever les couvertures pour les réutiliser ailleurs. Cela provoqua des dégâts considérables. Les ruines allaient ensuite être démolies avant de servir de carrière pour les constructions de Saint-Amand. C'est pourquoi au début du 19<sup>e</sup> s., il ne restait plus qu'une partie de la tour de l'Horloge qui se dresse à l'extrémité nord de l'esplanade. A partir de 1834, l'emplacement était transformé par la municipalité en promenade publique. Les fortifications de Sarrazin qui entouraient la butte furent fractionnées et utilisées par divers propriétaires privés comme vignes et vergers. Ce passé prestigieux et l'intérêt architectural peu commun de Montrond expliquent pourquoi les bénévoles s'attachent, depuis plus de trente ans, à faire renaître cette forteresse de l'oubli. En effet, dès 1969, un groupe de jeunes Saint-Amandois effectue quelques défrichements mais les moyens techniques sont restreints et les ressources financières limitées. En 1970, pour poursuivre leur action, ils créent une association : le Cercle d'histoire et d'archéologie du Saint-Amandois. Le Chasa était né. Il se donnait pour but d'organiser des chantiers et de réaliser des travaux. L'aide de la Ville, propriétaire du site, était indispensable. Dès lors, les travaux se poursuivent pendant l'été et parfois à Pâques, en collaboration avec l'Union REMPART, qui permet le recrutement des bénévoles, et avec le musée Saint-Vic pour la conservation, l'exposition et l'étude du matériel archéologique. Les chantiers sont des lieux de rencontre entre jeunes et moins jeunes qui dépassent largement le cadre de la région (20% d'étrangers). Ils ont déjà mobilisé plus de 1200 bénévoles. L'objectif du chantier est de redonner à ce site exceptionnel la place qui lui revient dans le patrimoine culturel de notre région.

Pour cela, un plan général de mise en valeur du site, sous la responsabilité de Dominique Lallier, a été élaboré en 1982. Un emploi-jeune a été recruté pour assurer l'accueil des visiteurs.

Les travaux entrepris en 2003 sur l'enceinte sud, concernant l'accès à une galerie souterraine et les murs attenants, se poursuivent cette année. Il s'agit de communications essentielles entre la partie haute de la forteresse et les ouvrages bastionnés, étagés sur le flanc nord.






CHASA

**Dominique LALLIER**  
Responsable  
*Cercle d'Histoire et d'Archéologie du Saint Amandois*

*Association loi 1901 membre de l'Union REMPART  
reconnue d'utilité publique ayant pour vocation  
la sauvegarde et la défense du patrimoine*

**10 allée du prince de Condé  
18200 SAINT AMAND MONTROND**

☎ 02 48 96 79 64  
☎ 02 48 96 47 36  
@ chasa.montrond@wanadoo.fr



**Abbaye de Noirlac**

**Bruère-Allichamps**

**Meillant**

**Saint-Amand Montrond**

[https://maps.google.be/maps?saddr=Saint-Amand-Montrond,+France&daddr=Forteresse+de+Montrond+Cercle+Historique+et+Arch%C3%A9ologique+du+Saint-Amandois,+All%C3%A9+du+Prince+de+Cond%C3%A9,+Saint-Amand-Montrond,+France+to:abbaye+de+Abbaye+de+Noirlac,+Bru%C3%A8re-Allichamps,+France+to:Bru%C3%A8re-Allichamps,+France+to:Meillant,+France+to:Saint-Amand-Montrond,+France&hl=fr&ie=UTF8&sll=46.75116,2.472575&sspn=0.116206,0.338173&geocode=FW75yAIdhDsmACIV4VRoCXz6RzGwfjoF18gNBA%3BFY3syAId5RgmACGkHN3iZ21GoikXC4zzeHz6RzGkHN3iZ21Gog%3BFXRKyQIdvIYIACHqu7GhA3HqPykr2WFQz3z6RzHqu7GhA3HqPw%3BFUSgyQIdmB4lAClv gib022L6RzHWzJ4w\\_Mpr4g%3BFZDRyQId5DkmACmZmkCKj336RzEggjoF18gNBA%3BFW75yAIdhDsmACIV4VRoCXz6RzGwfjoF18gNBA&oq=Meillant&mra=ls&t=m&z=12](https://maps.google.be/maps?saddr=Saint-Amand-Montrond,+France&daddr=Forteresse+de+Montrond+Cercle+Historique+et+Arch%C3%A9ologique+du+Saint-Amandois,+All%C3%A9+du+Prince+de+Cond%C3%A9,+Saint-Amand-Montrond,+France+to:abbaye+de+Abbaye+de+Noirlac,+Bru%C3%A8re-Allichamps,+France+to:Bru%C3%A8re-Allichamps,+France+to:Meillant,+France+to:Saint-Amand-Montrond,+France&hl=fr&ie=UTF8&sll=46.75116,2.472575&sspn=0.116206,0.338173&geocode=FW75yAIdhDsmACIV4VRoCXz6RzGwfjoF18gNBA%3BFY3syAId5RgmACGkHN3iZ21GoikXC4zzeHz6RzGkHN3iZ21Gog%3BFXRKyQIdvIYIACHqu7GhA3HqPykr2WFQz3z6RzHqu7GhA3HqPw%3BFUSgyQIdmB4lAClv gib022L6RzHWzJ4w_Mpr4g%3BFZDRyQId5DkmACmZmkCKj336RzEggjoF18gNBA%3BFW75yAIdhDsmACIV4VRoCXz6RzGwfjoF18gNBA&oq=Meillant&mra=ls&t=m&z=12)