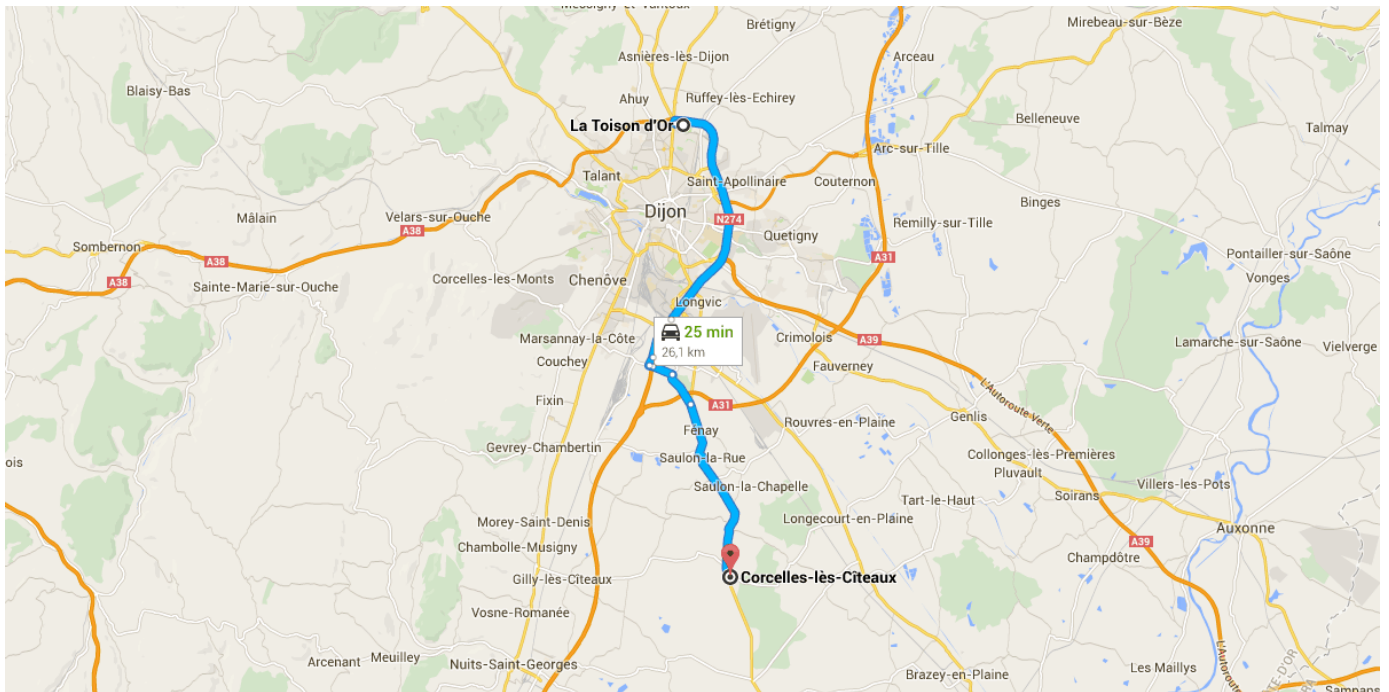




En voiture 26,1 km, 23 min

Itinéraire de La Toison d'Or à Corcelles-lès-Cîteaux



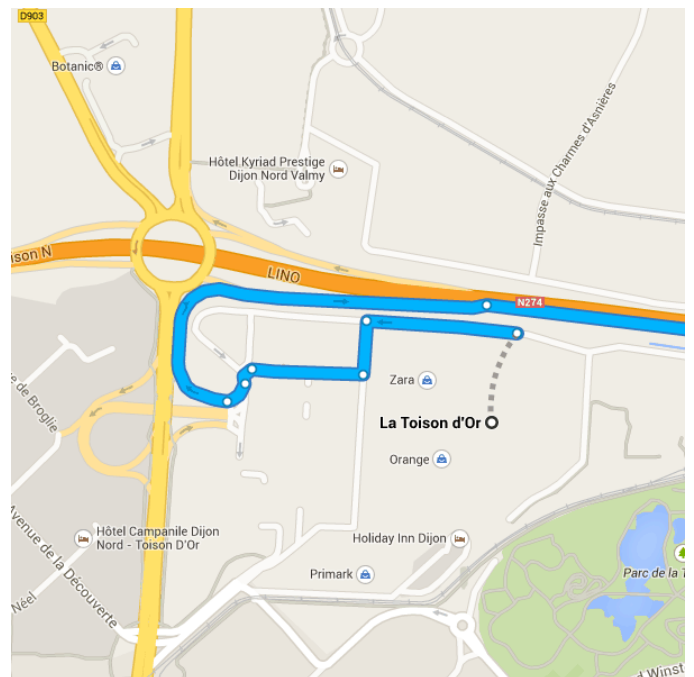
o La Toison d'Or

Parc Commercial de la Toison d'Or, 21000 Dijon

Prendre N274 et quitter Parc Commercial de la Toison d'Or

1,1 km/3 min

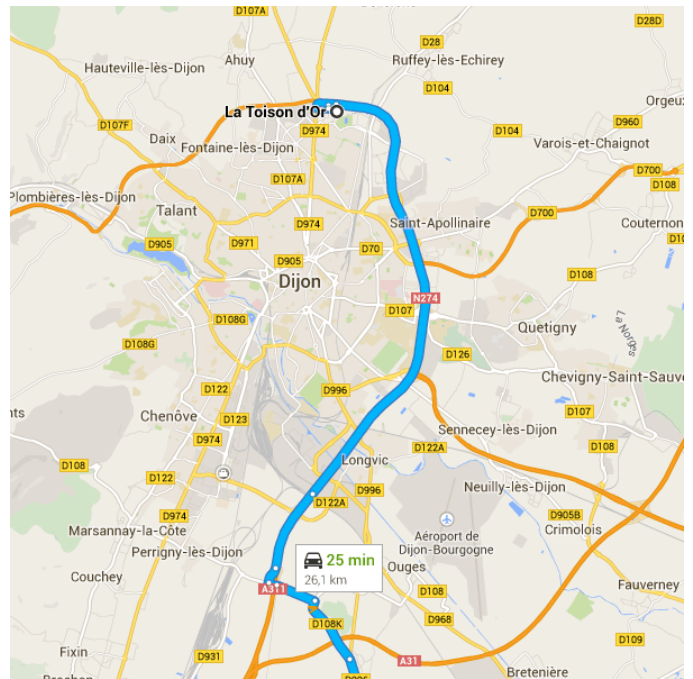
- ↑ 1. Prendre la direction **ouest** sur Parc Commercial de la Toison d'Or
220 m
- ↶ 2. Tourner à **gauche** pour rester sur Parc Commercial de la Toison d'Or
77 m
- ↷ 3. Tourner à **droite** pour rester sur Parc Commercial de la Toison d'Or
160 m
- ↶ 4. Tourner à **gauche** pour rester sur Parc Commercial de la Toison d'Or
27 m
- ↷ 5. Rester sur la file de **droite** pour continuer sur Ech. des Argonautes
37 m
- ⤴ 6. Prendre vers **Dijon-Sud** légèrement à **droite**
650 m

Continuer sur **N274** en direction de

Perrigny-lès-Dijon. Prendre la sortie en direction de **Terminal Rail-Route** et quitter **A311**

13,3 km/9 min

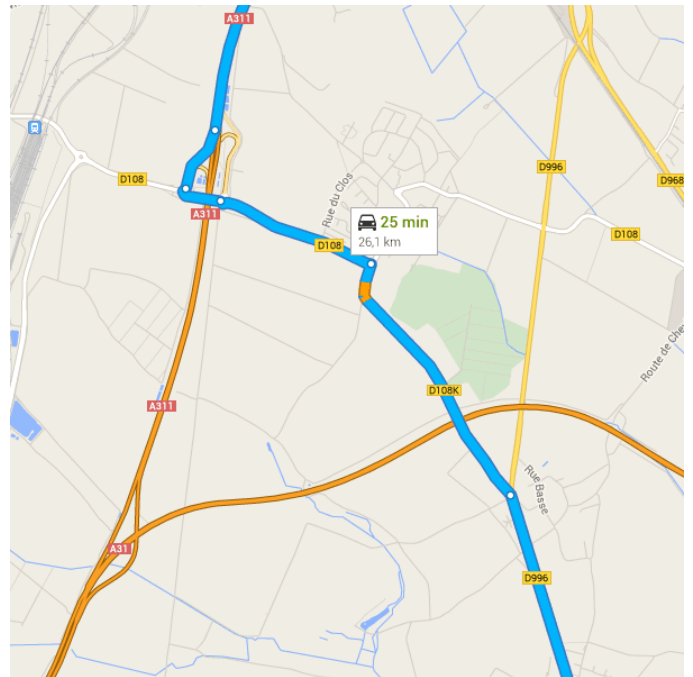
- ↑ 7. Continuer sur **N274**
11,0 km
- ↑ 8. Continuer sur **A311**
1,9 km
- ↘ 9. Prendre la sortie en direction de **Terminal Rail-Route**
400 m



Suivre **D108** et **D108K** en direction de **Route de Dijon/D996** à Féney

2,9 km/3 min

- 📍 10. Au rond-point, prendre la **2e** sortie sur **D108**
260 m
- 📍 11. Au rond-point, prendre la **2e** sortie et continuer sur **D108**
1,0 km
- ↘ 12. Prendre à droite sur **D108K**
1,6 km



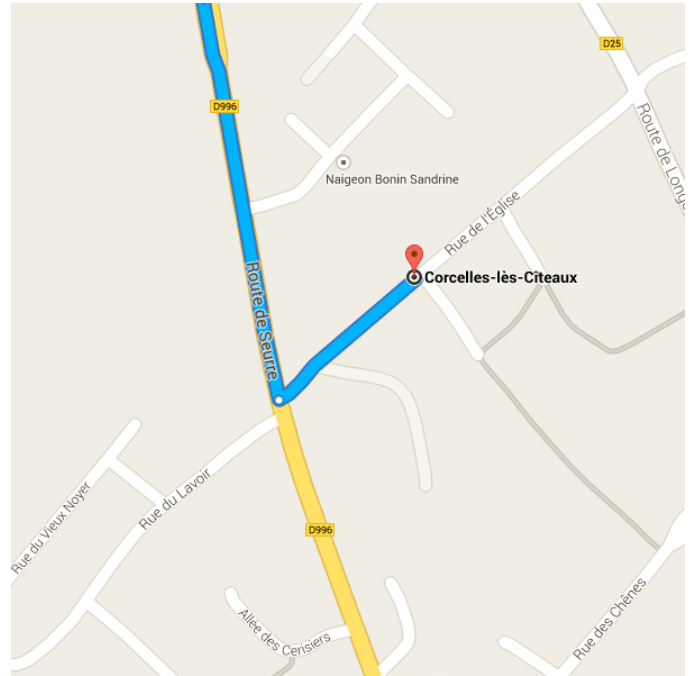
↘ Prendre à droite sur **Route de Dijon/D996**

📍 Continuer de suivre **D996**

8,7 km/8 min

↙ Prendre à gauche sur **Rue de l'Église**

130 m/42 s



📍 Corcelles-lès-Cîteaux

Cet itinéraire est fourni à titre indicatif. Il est possible que vous deviez suivre un itinéraire différent de celui indiqué en raison de travaux, de bouchons, des conditions météorologiques, de déviations ou d'autres perturbations. Veuillez en tenir compte lors de la préparation de votre trajet. Veuillez en outre à respecter le code de la route et la signalisation sur votre trajet.

Données cartographiques ©2015 Google