

## Légende

### 1. De grands ensembles régionaux



Le Nord-Est , "centre" des Etats-Unis



La périphérie attractive ( surnommée "Sun Belt")



Espaces moteurs de cette périphérie



Les Grandes plaines , "cœur agricole" des Etats-Unis



Périphéries exploitées (ressources : matières premières, espaces récréatifs...)

### 2. Un territoire structuré par des pôles et des réseaux

#### \* Axes de transport



Axe fluvial majeur



hubs



Axes principaux des flux de populations, de capitaux, d'activités

#### \* Pôles urbains



Megalopolis



Principales métropoles , lieux de commandement


### 3. Un territoire inséré dans la mondialisation



Villes mondiales



Régions transfrontalières actives



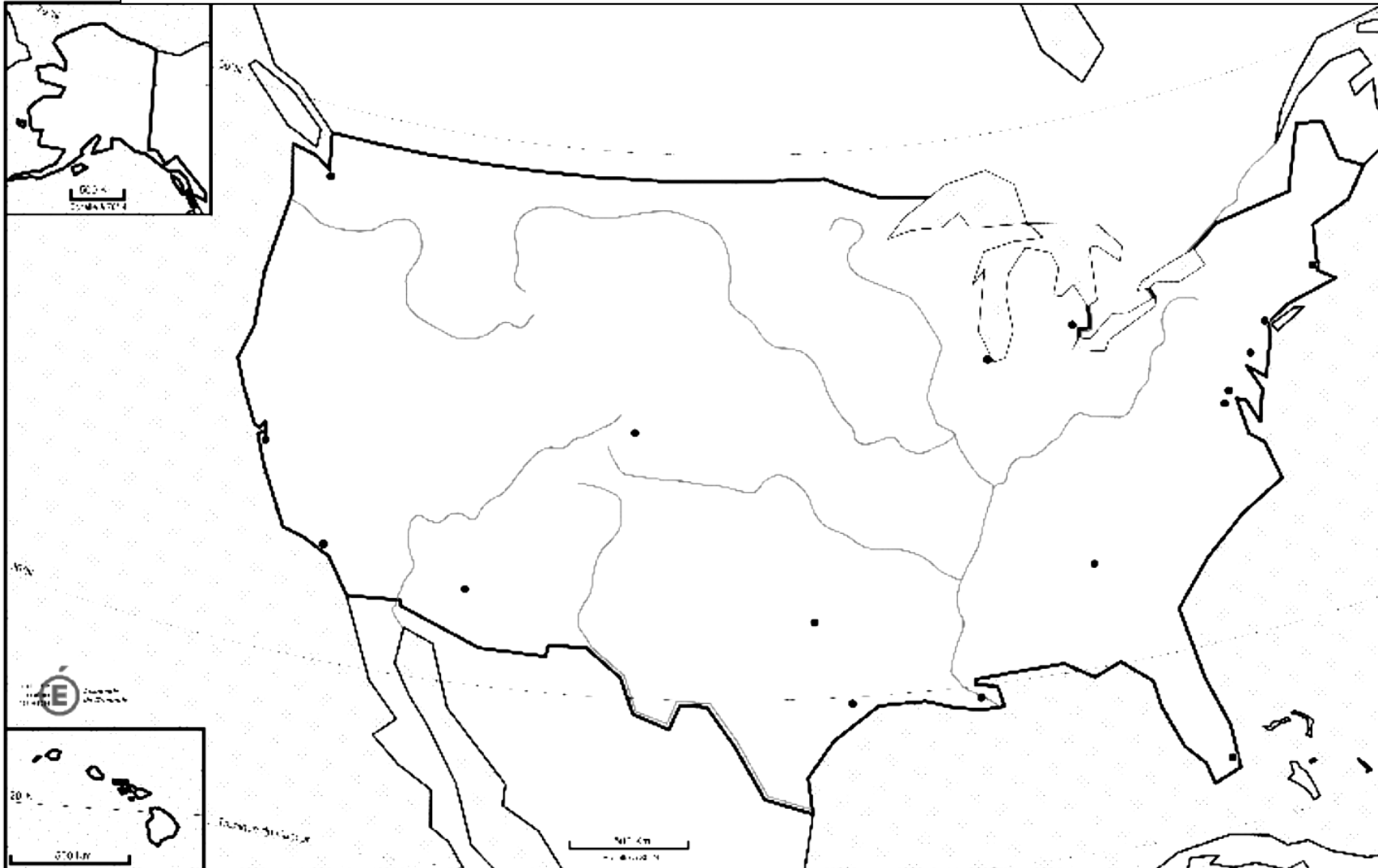
Interfaces maritimes



Flux migratoires majeurs

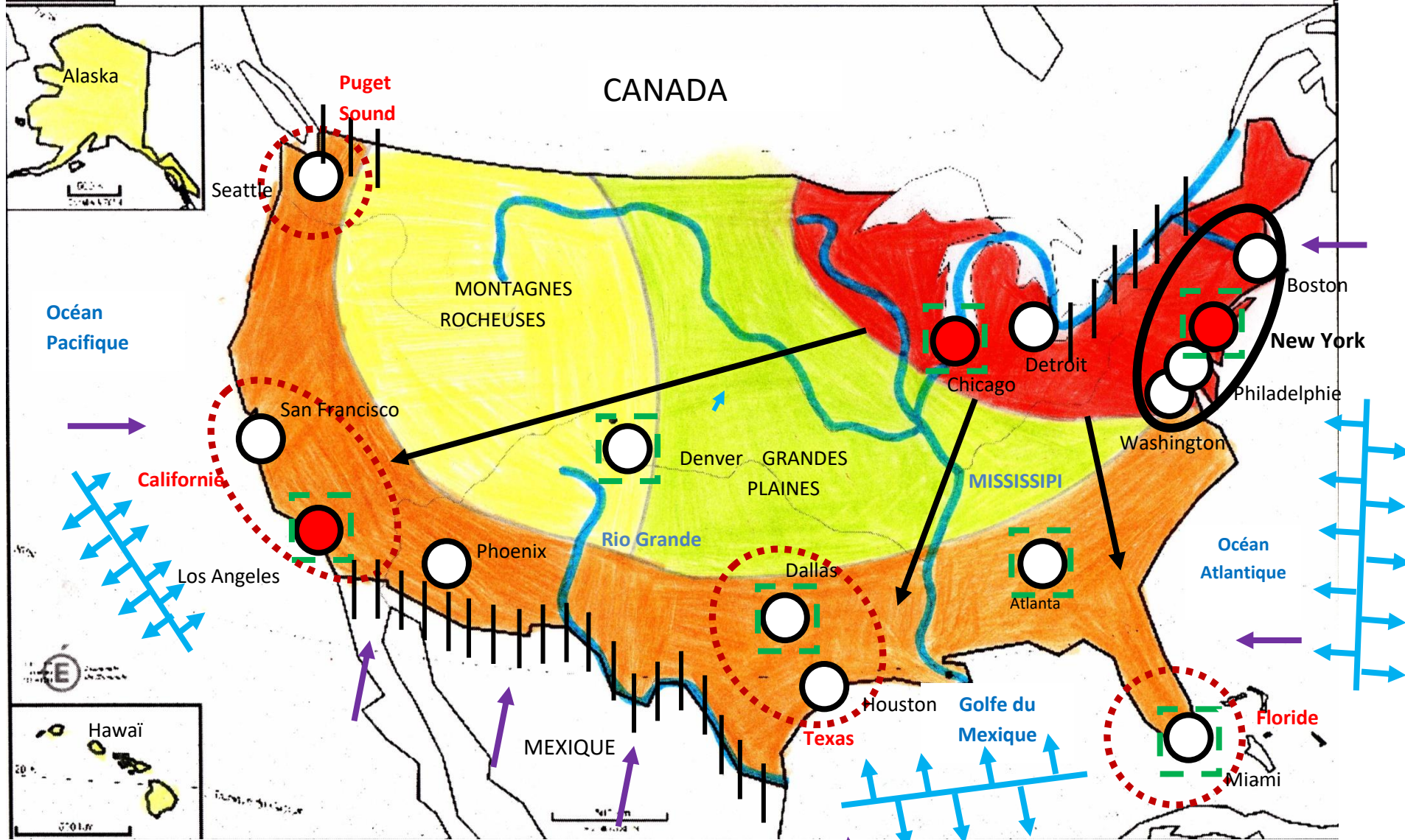
Titre :

# Les dynamiques territoriales des Etats-Unis



Titre :

# Les dynamiques territoriales des Etats-Unis



Titre :

